





## Identification des zones d'accélération des énergies renouvelables

Annexe de la délibération n°2023-089 du conseil municipal en date du 21 novembre 2023

Type d'ENR :  
**TOITURE / OMBRIERE**

Parcelle Cadastrale	Usage	Surface cadastre en m2
A0646	Bâtiment commercial	163
A0645		151
A0644		139
A0643		131
A0642		187



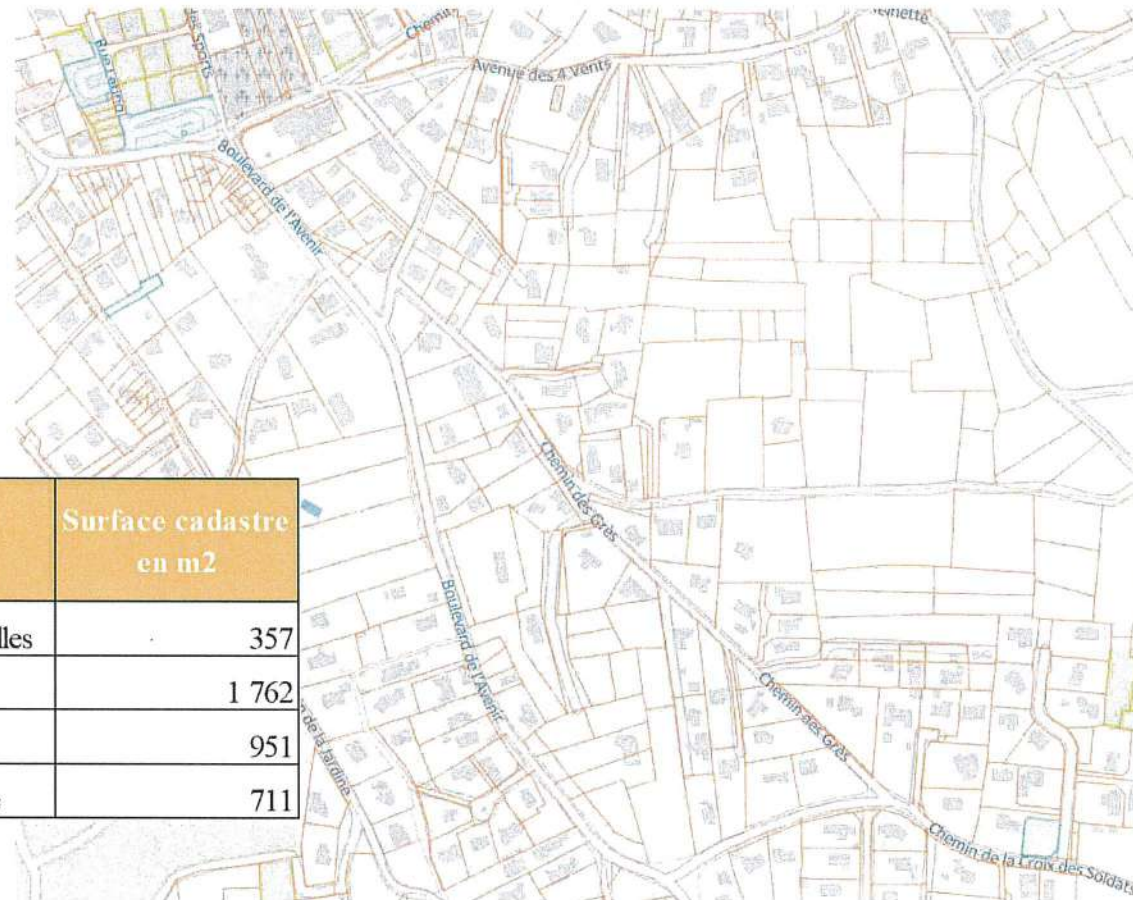




## Identification des zones d'accélération des énergies renouvelables

Annexe de la délibération n°2023-089 du conseil municipal en date du 21 novembre 2023

Type d'ENR :  
**OMBRIERE**



Parcelle Cadastrale	Usage	Surface cadastre en m2
A0600	Bassin de rétention Chemin des abeilles	357
A0634	Bassin de rétention Létino	1 762
A0636	Parking Létino	951
D2183	Bassin rétention lotissement l'olivette	711



## Identification des zones d'accélération des énergies renouvelables

Annexe de la délibération n°2023-089 du conseil municipal en date du 21 novembre 2023



Type d'ENR :  
**SOL**

Parcelle Cadastrale	Usage	Surface cadastre en m2
B0458	Bassin de rétention Combe de Noailles	2 340
B0454		750
B0453		1 230

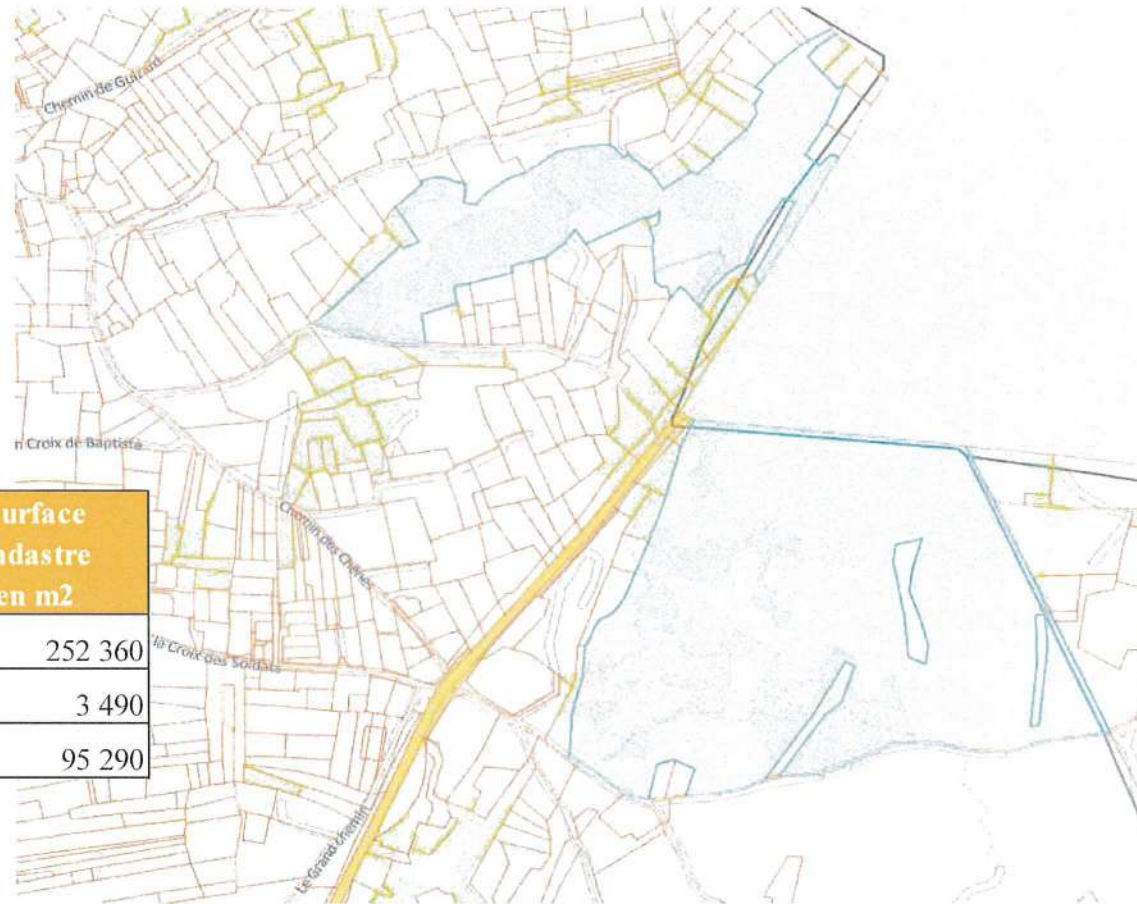


## Identification des zones d'accélération des énergies renouvelables

*Annexe de la délibération n°2023-089 du conseil municipal en date du 21 novembre 2023*

Type d'ENR :  
**SOL**

Parcelle Cadastrale	Usage	Surface cadastre en m2
E0010	Ancienne décharge de la garrigue	252 360
D0908	Ancienne décharge le pont d'argent	3 490
D0911		95 290



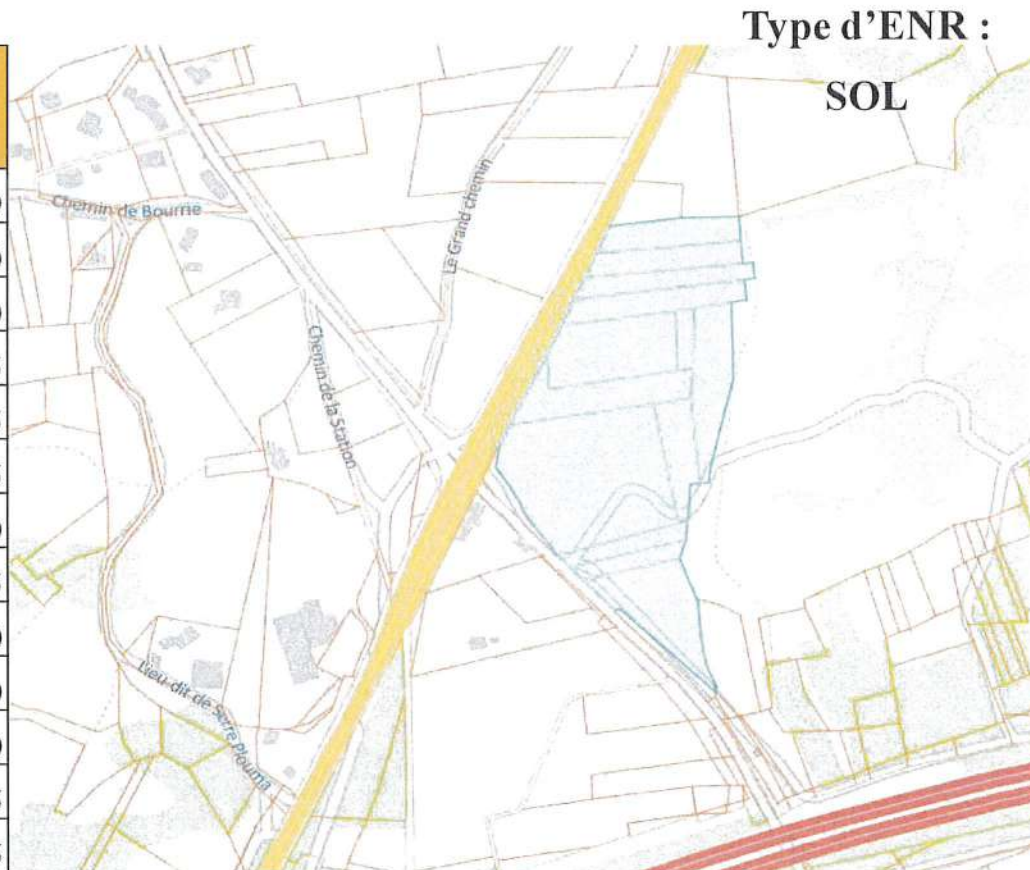




## Identification des zones d'accélération des énergies renouvelables

Annexe de la délibération n°2023-089 du conseil municipal en date du 21 novembre 2023

Parcelle Cadastrale	Usage	Surface cadastre en m2
E1079	Ancienne décharge le relais	9 949
E1016		3 430
E0040		1 820
E0041		1 735
E0042		1 525
E0043		2 065
E0044		2 840
E0045		505
E0046		3 840
E0047		2 740
E0048		1 710
E0050		1 035
E0051		885





## Identification des zones d'accélération des énergies renouvelables

*Annexe de la délibération n°2023-089 du conseil municipal en date du 21 novembre 2023*

**Type d'ENR :**  
**SOL / OMBRIERE**

Parcelle Cadastrale	Usage	Surface cadastre en m2
E0636	Station d'épuration	1 300
E1092		2 532





## Identification des zones d'accélération des énergies renouvelables

Annexe de la délibération n°2023-089 du conseil municipal en date du 21 novembre 2023

Type d'ENR :  
**SOL / OMBRIERE**

Parcelle Cadastrale	Usage	Surface cadastre en m2
D0170	Bassin de rétention BR 4 + terrain multisports	3 000
D0165		267
D0164		212
D0163		133
D1795		162
D1796		3 044
D1797		3 044
D0167		3 120
D1303	Bassin de rétention BR 3	2 589
D0544		2 586







## Identification des zones d'accélération des énergies renouvelables

Annexe de la délibération n°2023-089 du conseil municipal  
en date du 21 novembre 2023

MAIRIE de LEDENON  
30210

Code insee n° de parcelle	Usage	Type ENR	Surface cadastre en m2
30145_A0385	Mairie/école primaire/salle du parc/poste	Toiture	3 774
30145_A0386	Ecole maternelle	Toiture	682
30145_A0255	Ecole primaire	Toiture	283
30145_A0143	Cantine primaire	Toiture	100
30145_A0646	Bâtiment commercial	Toiture / ombrière	163
30145_A0645	Bâtiment commercial	Toiture / ombrière	151
30145_A0644	Bâtiment commercial	Toiture / ombrière	139
30145_A0643	Bâtiment commercial	Toiture / ombrière	131
30145_A0642	Bâtiment commercial	Toiture / ombrière	187
30145_A0600	Bassin de rétention Chemin des abeilles	Ombrière	357
30145_A0634	Bassin de rétention Létino	Ombrière	1 762
30145_A0636	Parking Létino	Ombrière	951
30145_D2183	Bassin rétention lotissement l'olivette	Ombrière	711
30145_B0458	Bassin de rétention Combe de Noailles	Sol	2 340
30145_B0454	Bassin de rétention Combe de Noailles	Sol	750
30145_B0453	Bassin de rétention Combe de Noailles	Sol	1 230
30145_E0010	Ancienne décharge de la garrigue	Sol	252 360
30145_E1079	Ancienne décharge le relais	Sol	9 949
30145_E1016	Ancienne décharge le relais	Sol	3 430
30145_E0040	Ancienne décharge le relais	Sol	1 820
30145_E0041	Ancienne décharge le relais	Sol	1 735
30145_E0042	Ancienne décharge le relais	Sol	1 525
30145_E0043	Ancienne décharge le relais	Sol	2 065
30145_E0044	Ancienne décharge le relais	Sol	2 840
30145_E0045	Ancienne décharge le relais	Sol	505
30145_E0046	Ancienne décharge le relais	Sol	3 840
30145_E0047	Ancienne décharge le relais	Sol	2 740
30145_E0048	Ancienne décharge le relais	Sol	1 710
30145_E0050	Ancienne décharge le relais	Sol	1 035
30145_E0051	Ancienne décharge le relais	Sol	885
30145_D0908	Ancienne décharge le pont d'argent	Sol	3 490
30145_D0911	Ancienne décharge le pont d'argent	Sol	95 290

Envoyé en préfecture le 28/11/2023

Reçu en préfecture le 28/11/2023

Publié le

ID : 030-213001456-20231121-2023\_089-DE

Code insee n° de parcelle	Usage	Type ENR	Surface cadastre en m2
30145_D0165	Bassin de rétention BR 4 + terrain multisports	Sol / ombrière	267
30145_D0164	Bassin de rétention BR 4 + terrain multisports	Sol / ombrière	212
30145_D0163	Bassin de rétention BR 4 + terrain multisports	Sol / ombrière	133
30145_D1795	Bassin de rétention BR 4 + terrain multisports	Sol / ombrière	162
30145_D1796	Bassin de rétention BR 4 + terrain multisports	Sol / ombrière	3 044
30145_D1797	Bassin de rétention BR 4 + terrain multisports	Sol / ombrière	3 044
30145_D0167	Bassin de rétention BR 4 + terrain multisports	Sol / ombrière	3 120
30145_E0636	Station d'épuration	Sol / ombrière	1 300
30145_E1092	Station d'épuration	Sol / ombrière	2 532
30145_D1303	Bassin de rétention BR 3	Sol / ombrière	2 589
30145_D0544	Bassin de rétention BR 3	Sol / ombrière	2 586

Fait et délibéré le 21 novembre 2023.

Le Maire,  
BEAUME Frédéric




La secrétaire de séance,  
PONS Martine



Envoyé en préfecture le 28/11/2023  
Reçu en préfecture le 28/11/2023  
Publié le  
ID : 030-213001456-20231121-2023\_089-DE